

SKUPINA

BUBAMARCI

NAŠA

ENCIKLOPEDIJA

GORSKOG

KOTARA



VOLIM GORSKI KOTAR

JA ŽIVIM U GORSKOM KRAJU
NAJLJEPŠEM MOM ZAVIČAJU
SVUDA OKO MENE ŠUMA ZELENA
MOŽEŠ VIDJETI VUKA, MEDVJEDA I JELENA.

OSIM DELNICA GRADA
DIVIMO SE LJEPOTAMA ČABRA, VRBOVSKOG I SKRADA.
U GOLUBINJAKU KRALJICA ŠUME STOJI
I VEĆ PREKO 250 GODINA BROJI.

U LOKVAMA I FUŽINAMA STOJE JEZERA DVA
TO ZNAJU DJECA SVA.
RAVNA GORA DVORCEM SE PONOSI,
A KOLJEVKA SKIJANJA IME MRKOPALJ NOSI.

JOŠ SU OVDJE MJESTA MNOGA
I U SVAKOM VLADA MIR I SLOGA.
ŠTO, KAJ I ČA ČUJE SE NA SVE STRANE,
MA GORSKOM KOTARU NE MOŽEŠ NAĆI MANE.

LJETI SUNCE, ZIMI SNIJEG
U NJEGA POĐEŠ AKO ŽELIŠ OD GRADA BIJEG.
ZATO VOLIM JA TAJ KRAJ,
TO JE PRAVI MALI RAJ.

SARA JOVANOVSKI-PETROVIĆ

ŠTO JE GORSKI KOTAR?

L.Š.: GORSKI KOTAR SU DRVA, STABLO, SVE. VOLIM GORSKI KOTAR JER IMA DRVA I TRGOVINE.

M.M.: GORSKI KOTAR SU PATKICE, KUPA I DRVA. VOLIM GORSKI KOTAR JER MI SE JAKO SVIĐA.

T.M.: GORSKI KOTAR SU DELNICE. VOLIM GORSKI KOTAR JER JE LIJEP.

T.Z.: GORSKI KOTAR JE LIVADA. VOLIM GORSKI KOTAR JER IMA CVIJEĆE.

A.Š.: GORSKI KOTAR JE HRVATSKA I PRIRODA. VOLIM GORSKI KOTAR JER JE VELIK.

M.K.: GORSKI KOTAR JE TAMO DI JE ŠUMA, JEZERO I RIJEKA. VOLIM GORSKI KOTAR JER IMA SVEGA.

R.P.: U GORSKOM KOTARU NE MOŽEŠ NIKOGA NAĆ. VOLIM GORSKI KOTAR JER JE LIJEP.

L.K.: GORSKI KOTAR SU LJUDI. VOLIM GORSKI KOTAR JER SAM U NJEMU.

N.Š.: GORSKI KOTAR JE KUĆA. VOLIM GORSKI KOTAR JER IMA STABLA.

F.V.: GORSKI KOTAR JE TRAVA. VOLIM GORSKI KOTAR JER GA VOLIM.


T.V.: GORSKI KOTAR JE STABLO. VOLIM GORSKI KOTAR JER ON VOLI SVU DJECU.

L.V.: GORSKI KOTAR SU DELNICE. VOLIM GORSKI KOTAR JER JE JAKO LIJEP.

A.R.: GORSKI KOTAR JE STABLO. VOLIM GORSKI KOTAR ZATO JER MI JE NALJEPŠI NA SVIJETU.

I.M.: GORSKI KOTAR JE JEDAN GRAD. VOLIM GORSKI KOTAR JER JE ON JAKO VAŽAN.

P.G.: GORSKI KOTAR JE PJESMA. VOLIM GORSKI KOTAR ZATO JER JE DOBAR.



Tonka u Gorskot kotaru



1. Spremanje sena za ćačine konjiće u Mrkoplju
2. More maslačaka u mojim Delnicama
3. Na dnu Lokvarskog jezera - psssst, mama je upala u jarak i sad je mokra i zmazana, a ima ima puno ljudi...
4. Jesen je najljepša u bakinom Kuželju
5. Najbolje sanjkalište je pod Čelimbašom u Mrkoplju

VIDIKOVAC JAPLEŃSKI VRH




Opis:

Vidikovac Japlenški vrh se nalazi u park-šumi Japlenški vrh koja se proteže iznad samog Grada Delnica. Vidikovac je ujedno i početak poučne staze koja vodi prema vrhu Japlenškog vrha. S vidikovca se proteže prekrasan otvoreni pogled na Grad Delnice i gradski stadion.

Doživljaj djeteta:

Posjet vidikovcu Japlenški vrh je Ivana jako razveselio, posebno ga je oduševio pogled na grad, gradski stadion, a u daljini je zagledao sat na zvoniku crkve Sv. Ivana Krstitelja. S obzirom na godišnje doba priroda se potrudila da doživljaj bude još intenzivniji i pomalo bajkovit na način da je vidikovac bio prepun otpalog lišća koje je i u trenutku posjeta neprestano padalo. Ivan je rekao: baš mi je lijepo ovdje.

PARK KRALJA TOMISLAVA



PARK KRALJA TOMISLAVA NALAZI SE U SAMOM SREDIŠTU GRADA DELNICA. DOBIO JE IME PO PRVOM HRVATSKOM KRAJU. KRASE GA PREDIVNE ŠETNICE, MALI PUTEJČIĆI I VISOKO DRVEĆE. U NJEMU SE NALAZE STARI SUNČANI ŠAT I DRVENA SJENICA. NA JEDNOM KRAJU OGRAĐEN JE DELNIČKI ZOOLOŠKI VRT SA JELENIMA, KOŠUTAMA I SRNAMA.

JA JAKO VOLIM NAŠ PARK JER JE IZGRAĐENO NOVO DJEČJE IGRALIŠTE. IMA PUNO SPRAVA ZA IGRU I ZABAVU, TOBOGANA, LJULJAČKA, KLACKALICA I MALIH KUĆICA ZA PENJANJE. TU PROVODIM POPODNEVA SA SVOJOM OBITELI I PRIJATELJIMA, BEREM CUIJEĆE PO PREDIVNOJ ZELENJ LJVADI, A SADA NA JESEN KAD LIŠĆE POSTAJE ZLATNO ŠUŠTI MI POD NOGAMA DOK VESELO I BEZBRIŽNO TRČIM PO NJEMU.



Dolina Petra Klepca

"Selankin ulin" (obitelj Žagar - Zamost)




Voda je sušio života,

tako i ulin obitelji Žagar ("Selankini") u mjestu Zamost, pokreće voda rijeke Geruvice, koja izviru podno stijene Svete Gore. Obitelj Žagar, točnije Andrija Žagar, i danas vjerno čuva tradiciju jednog od posljednjih ulinara na vodi. Prema povijesnim zapisima "Selankini", obitelj Žagar spominje se još od davne 1751. godine. Do današnjih dana očuvali su svoje ulinske pogone s 3 kamena koji su stoljećima uljeli kukuruz, pšenicu i ječam okolo sela na hrvatskoj i slovenskoj strani doline, te i danas tamo možete dobiti domaće uljeben brač.




Petar: Najviše mi se sviđa
kaj kod Andrijačka

ima puno malih zecića koje mogu držati i veliki mlaci do kojeg voda juri kao ludu. Sviđa mi se kaj u Zamostu ima kranica i kovića kojima znam i imena. A i bližu su Plešče gdje žive moji baka i dedo, i tamo sam imao priliku hrvati baubica.




BROD NA KUPI




Volim biti u Brodu na Kupi jer mi tamo žive baka i djed. Po ljeti se kupam u Kupi, šetam, hranim patke.



Brod na Kupi maleno je mjesto pored Delnica. Rijeka Kupa teče kroz dolinu i pruža priliku za ribolov i kupanje.



MAURO



NACIONALNI PARK ZISNJAK

- KRENULI SMO OD UPRAVNE ZGRADNE U CRNOM LUGU. NAŠA ŠETNJA BILA JE 4 KM IER SU NOI IPAK BILE VAŽNIJE PATKE KOJE SU BILE JAKO GLADNE
- DRUGE GODINE NAŠ JE PLAN OSVOJITI VRAH ZISNJAKA, ALI ZA SVAKI SLUČAJ PRVO ĆEMO NAHRANITI PATKE
- NOA JE ODUSEVLJEN NAŠIM KRATKIM IZLETOM...

Nacionalni park Risnjak





Tina i Mia u posjetu patkicama u nacionalnom parku Risnjak. Svakodnevno hranjenje dovelo je do velikog prijateljstva patkica i cura.

Nacionalni park Risnjak



Tina i Mia obožavaju provoditi vrijeme u prirodi. Druženje sa patkicama obogaćuje njihov život

Izlet u Fužine 😊




Antonia je bila jako sretna 😊❤️

Izlet u Fužine

Ja, mama i seka smo se odlučile otići na izlet u prirodu, u Fužine. Prvo smo išle do parka dr. Franje Račkog. On je bio hrvatski povjesničar, jezikoslovac... govorio je puno jezika. Još sam puno toga naučila o njemu. U parku je i dječje igralište, tobogan i sjenica u kojoj smo se ja i seka slikale. Nismo se mogle igrati u parku jer je padala kiša, ali sam svejedno bila sretna što smo išle u park.

Nakon toga smo produžile do jezera Bajer. Preko jezera je most po kojem se voze auti. U jezeru ima puno riba, patki i prekrasni labudovi koji su se skrili od kiše taj dan. Pored jezera je također parkić sa ljuljačkama, toboganom, konjčićima i vrtuljkom. Taj dan se nismo mogle igrati jer je bila kiša, ali ćemo opet ići tamo kada bude lijepo vrijeme. Bio je to prekrasan dan ☺

Antonia Šimunović



IZLETIŠTE

"ŠUMSKA bajka"

Lič


00

ATRACCIJA IZLETIŠTA JE OBILAZAK GATERA SA ŠUMSKIM ŽIVOTINJAMA I LIKOVIMA IZ BASKE IZRAĐENIMA OD DRVA. PERLA JE BILA JAKO SRETNJA.

Lokvarsko jezero

Jezero je smješteno u općini Lokve na pola puta između Delnica i Fužina. Duboko je oko 40 metara i okruženo šumom. Oko njega se proteže staza duga oko 17,5 kilometara. Nastalo je kad je rijeka Lokvarka zaustavljena u radnim akcijama koje su trajale od 1952. do 1955. godine.

Ove godine jezero se praznilo, pa smo iskoristiti to razdoblje za šetnju po dnu jezera. Vanessa se zabavljala crtanjem po pijesku, Louisa je zadržala, a u svemu tome joj nije bilo jasno gdje je nastala tolika voda.





Lokvarsko jezero – isušeno

Ovaj put za vikend nas je put doveo do Lokvarskog jezera, naravno nama Goranima čest put gdje idemo prošetati, no ovoga dana to je bilo ipak posebno.

Jezero je bilo isušeno, što je fenomen koji se javlja svakih 20-ak godina.

Prošetali smo kada je bilo upotpunosti ispražnjeno i vratili se opet nakon nekog vremena kada je punjenje započelo.

Tii je to bio doživljaj, biti na dnu jezera, a vode nema.

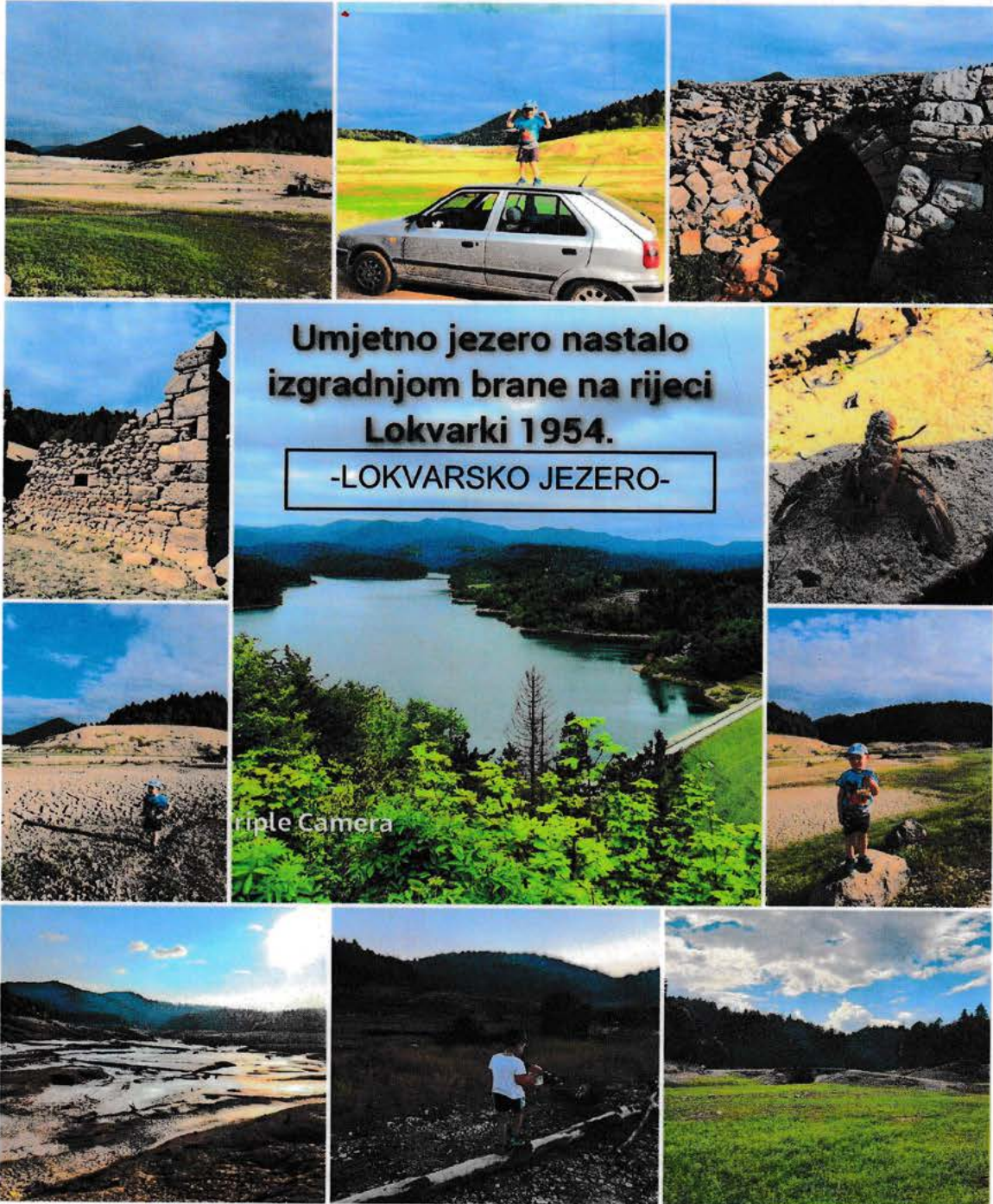
Pratila je rakove koji se nisu uspjeli sakriti od sunca, travicu koja nanovo raste.

Pričali smo joj zašto je došlo do isušivanja i kako će se opet napuniti, bila je oduševljena.

Naravno, ovo je predivna uspomena koju sama možda i sa svojom obitelji jednoga dana može opet obnoviti kada dođe vrijeme novog isušivanja.

Leon i doživljaj jezera

U šetnji po jezeru su mi se najviše sviđjeli posušeni rakovi, kockice na dnu jezera i kako se diže prašina kada prođemo sa autom.



Jezero je tijekom ljeta 2023. postalo još veća atrakcija Gorskog kotara jer je bilo ispražnjeno radi održavanja.

Leon Kardoš

LOKVARSKO JEZERO



Ovog ljeta imali smo priliku obići dno Lokvarskog jezera koje se prazni svakih 20-ak godina.

Roko je bio oduševljen veličinom slobodnog prostora po kojem je mogao trčati bez straha od automobila.

Ostaci vode mamili su ga na bacanje kamenčića koje je teško pronalazio zbog zemljanog dna jezera.





Volim se voziti quadom
sa tihom stalno istražujem
zanimljiva mjesta, svakog
lijepog dana se vozimo
i tihom smo jednog dana
se zaputici ka lokvarsko
jezero. Bilo je jako
zabavno i bili smo zapali
u blato pa smo se tihom
ja jako zapeljali krakom
odcaska sa jezera smo
otisli oprati quad.

Lokvarsko

jezero



KUPJAK



Livada sa najljepšom i najmekšom travom za trčanje i valjanje!



U pozadini crkva i škola, a ja se spremam napraviti kolut.



Slika 1 Gle kako visoooooka trava, šaklja me i miriši. Veća je od mene! liii, krećemo u našu šumicu tražiti vrganje!

ANĐELA

Ovo je vrt moje prabake i djeda na Starom Lazu. Iza nas je Kupjački vrh i planine Slovenije.
Na njemu volim puno trčati i valjati se po travi.



Ovo su Razloge, rodno mjesto mog tate. Tiho mjesto u kojem izvire rijeka Kupa. Tamo volim ići šetati s obitelji i biti u prirodi.



Ovo je Skrad, rodno mjesto moje mame. Ovdje volim uživati s bakom i prabakom.



LINDA

Planinarska kućica Javorova kosa


- Krećemo od Osnovne škole Branimira Markovića, Ravna Gora. Za otprilike 2 km stići ćete do vrha brda Javorova kosa na kojem je s desne strane smještena planinarska kućica, a podno nje i izvor Božji studenac koji se od davnina posjećuje i veliča jer kažu da je ljekovit za oči. Udaljen 150 m s lijeve strane nalazi se panoramski vidikovac s kojeg se prema sjeveroistoku vidi vrh Medvednice.

- Put nam je bio malo izazovan, ali uspjele smo.



Poučna staza Plodovi gorja

- Poučna staza Plodova gorja nalazi se na području Suhog vrha, a prolazi kroz šumski predio na kojem se mogu uočiti razne vrste bilja i drugog rasilinja. Ista je opremljena informativnim tablama o stablima, gljivama, ljekovitom bilju, bobičastom voću, bilju i grmovima te putokazima za lakše snalaženje. Staza je dugačka kilometar i pol, a za njen obilazak potrebno je cca 45 minuta lagane šetnje.
- Ova staza nam je bila jako zanimljiva jer smo mnogo toga naučile.





VRBOVSKO

KANJON

KAMAČNIK

PREDIVAN KANJON KAMAČNIK U

OKRUŽENOM ZELENIKU S BISTROM

VODOM, RIJEČI COM KAMAČNIK KOJA

SE UKIJEVA U RIJEKU DOBRU.

MATEO JE OŽIVAO GLEDAJUĆI

SLAPOVE I RIBICE U VODI, A FINA

JE I HRANA :)


TORTA


ZA

ROĐENDAN

GORSKOM

KOTARU





NAŠ

POGLED

NA

GORSKI

KOTAR







